


Ortsplan



Seltisberg 2017

Nummerierte Gebäude und Anlagen

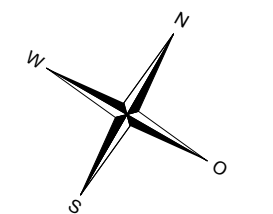
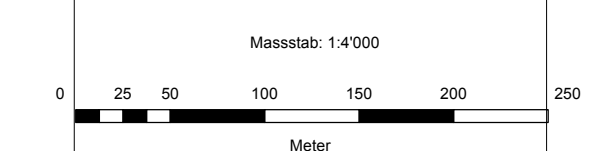
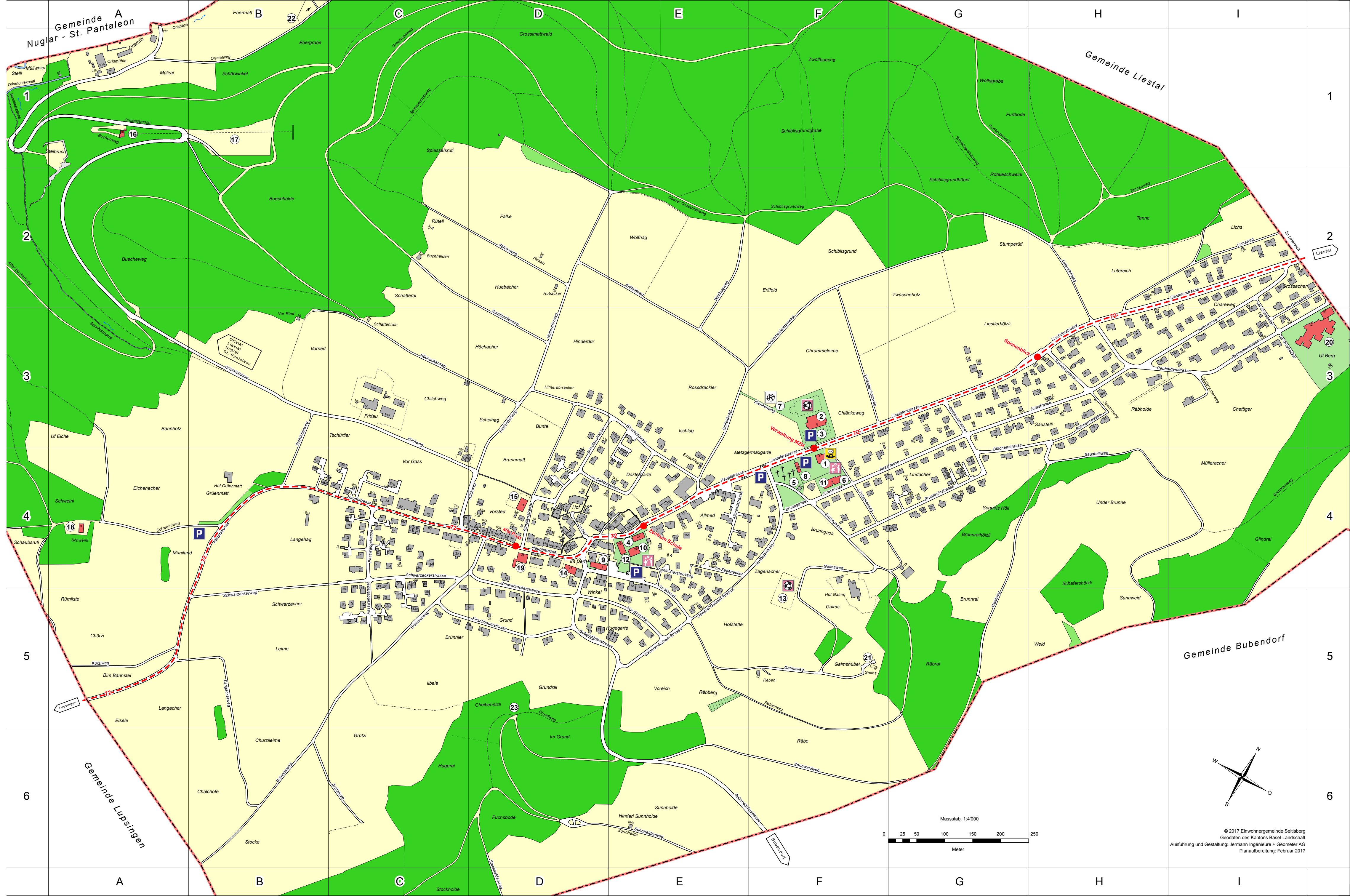
- | | |
|-----------------------------------|-----------------------------|
| ① Gemeindeverwaltung / Post | ⑫ Kinderspielplatz |
| ② Mehrzweckhalle / Sportplatz | ⑬ Fussballplatz |
| ③ Zivilschutzanlage / Fernheizung | ⑭ Wohnen im Alter |
| ④ Gemeindezentrum | ⑮ Betreutes Wohnen im Alter |
| ⑤ Friedhof | ⑯ Schützenhaus |
| ⑥ Werkhof | ⑰ Deponie Buchhalden |
| ⑦ Entsorgung | ⑱ Blockhaus Schweini |
| ⑧ Tierkadaverentsorgung | ⑲ Restaurant Schützen |
| ⑨ Feuerwehrmagazin | ⑳ Kinderheim auf Berg |
| ⑩ Primarschule | ㉑ Reservoir Galmis |
| ⑪ Kindergarten | ㉒ Anlage der Bogenschützen |
| | ㉓ Weiher |

Strassenverzeichnis

- | | | | |
|------------------------|---------|---------------------|---------|
| Allmendstrasse | E4 | Im Winkel | D4 - E5 |
| Bölichenstrasse | G3 - H3 | Im Zagenacker | E4 - F4 |
| Brunngasse | F4 | Jurastrasse | F4 - I2 |
| Brünnlerweg | C4 - D4 | Kilchweg | C3 - D4 |
| Brunnrainstrasse | F4 - G4 | Kirschbaumstrasse | D5 - C5 |
| Bubendorferstrasse | D5 - E6 | Lichsweg | H2 - I2 |
| Buchenweg | A1 | Liestalerstrasse | F4 - I2 |
| Bündtenstrasse | D3 - D4 | Lindackerweg | F4 |
| Einschlagweg | E3 - E4 | Müllerackerweg | I3 |
| Erlifeldweg | E3 - E4 | Oristalstrasse | A1 - B3 |
| Galmisweg | F4 - F5 | Passwangstrasse | C4 - C5 |
| General Guisan-Strasse | E5 | Rebhaldenstrasse | H3 - I3 |
| Hauptstrasse | B4 - E4 | Schwarzackerstrasse | D4 - D5 |
| Hof Galmis | F5 | Schweiniweg | A4 - A5 |
| Hof Grünmatt | B4 | Sonnenstrasse | H3 |
| Im Doktorgarten | D4 - D5 | Sonnenweg | H3 |
| Im Grossacker | I2 - I3 | Sophie Gerster-Weg | E4 |
| Im Hof | D4 | Tschürtlerweg | B3 - B4 |
| Im Lutereich | I2 | Vor Eichweg | E5 - D5 |

Legende

- | | |
|---------------------------|-------------------|
| Gemeindegrenze | Parkplatz |
| Öffentliche Gebäude | Kinderspielplatz |
| Öffentliche Anlagen | Sportplatz |
| Wald | Recycling Station |
| Buslinie mit Haltestellen | Post |



© 2017 Einwohnergemeinde Seltisberg
Geodaten des Kantons Basel-Landschaft
Ausführung und Gestaltung: Jermann Ingenieure + Geometer AG
Planauflage: Februar 2017